

Les Malaquettes

Des hauteurs de ce site verdoyant, découvrir une vallée parsemée d'étangs et de marais bordés par le canal de la Somme.

🕒 Durée : 2 heures 50

📏 Distance : 8,5 km

👤 Parcours : moyen

📍 **Départ** : Base nautique de Cappy

Cappy, 38 km à l'est d'Amiens, 4 km à l'est de Bray-sur-Somme



La Somme

© C. Bazin

- ① Du parking, prendre à gauche pour franchir le pont levant. Suivre la D1 puis tourner à gauche dans la rue du 8 mai 1945. Passer devant l'église.
 - ▶ *Eglise Saint-Nicolas au clocher à échauguettes de 1654 classé, nef romane.*
- ② Au carrefour, prendre à droite la ruelle Daras et continuer rue du château. Tourner à gauche dans la rue du Haut devenant chemin. Franchir le croisement et continuer sur ce chemin s'inclinant à droite puis à gauche.
- ③ À l'intersection, prendre à droite puis tourner à gauche. Suivre le chemin en crête de talus vers les Malaquettes.
- ④ À ce lieu-dit, prendre à gauche, à droite et deux fois à gauche pour suivre le sentier sur le talus surplombant la vallée.
- ⑤ Au cimetière d'Eclusier-Vaux, prendre la route à droite.

▶ *Église XIX^e siècle, Vierge croix et chapelle, Belvédère, anguillère ou piège à anguilles.*

- ⑥ Au carrefour, tourner à gauche. Avant le pont levant sur le canal, suivre à gauche le chemin de halage. Poursuivre jusqu'à Cappy pour rejoindre le point de départ.



© C. Bazin

À découvrir

Les hôtes des étangs


Tapissant la surface, de longues tiges venues des fonds éclatent en de larges feuilles vertes portant de jaunes nénuphars ou de blancs nymphéas.


Près des berges frémissent les hampes des colonies de roseaux. Sur les rives émergent les saules têtards au tronc hérissé de rameaux flexibles. Dans ce cadre verdoyant, vole et piaille la gent ailée, virevoltent libellules et papillons tandis que coassent les amphibiens.


Les étangs accueillent aussi tous les poissons appréciant leurs eaux calmes.


Gardons et rotengles y côtoient brèmes, tanches et carpes, évitant la dangereuse rencontre avec les brochets, sandres et perches tandis que leur progéniture se méfie des anguilles.



Balisage 

Continuité d'itinéraire 

Changement de direction 

Mauvaise direction 

0 0,25 0,5 0,75 1 km

Ce circuit est entretenu par le Pays du Coquelicot

Aux alentours

- A 4 km, Bray-sur-Somme : église Saint-Nicolas origine XII^e siècle, oratoires, croix, Musée du patrimoine historique, cimetières militaires, ancien moulin, lavoirs.
- A 12 km, Albert : Basilique Notre-Dame de Brebrières 19^e siècle (statue de la Vierge dorée), Hôtel de Ville style flamand, Musée souterrain Somme 1916, jardin arboretum public (arboretum et cascade), étangs du Vélodrome.
- Gastronomie : arguille fumée.